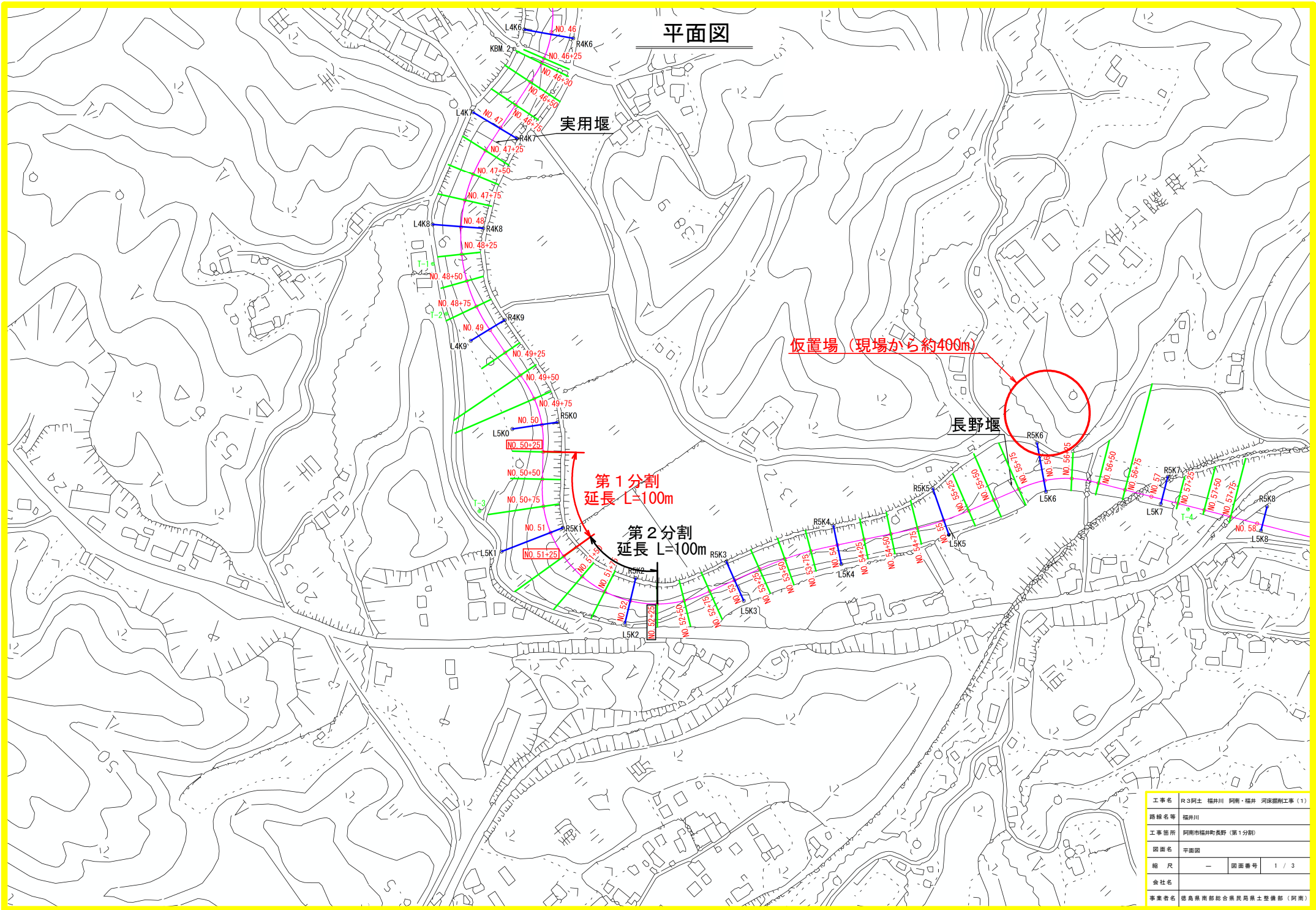


平面図

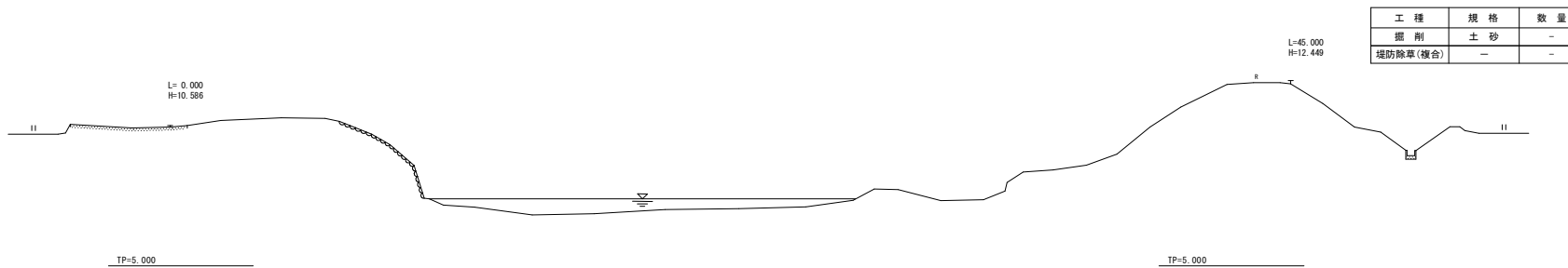


工事名	R3阿土 福井川 阿南・福井 河床掘削工事 (1)		
路線名等	福井川		
工事箇所	阿南市福井町長野 (第1分割)		
図面名	平面図	図面番号	1 / 3
縮尺	-	図面番号	1 / 3
会社名	徳島県南部総合県民局土木整備部 (阿南)		

横断図 (1) S=1:100

5 K 0 2 5 ~ 5 K 0 7 5

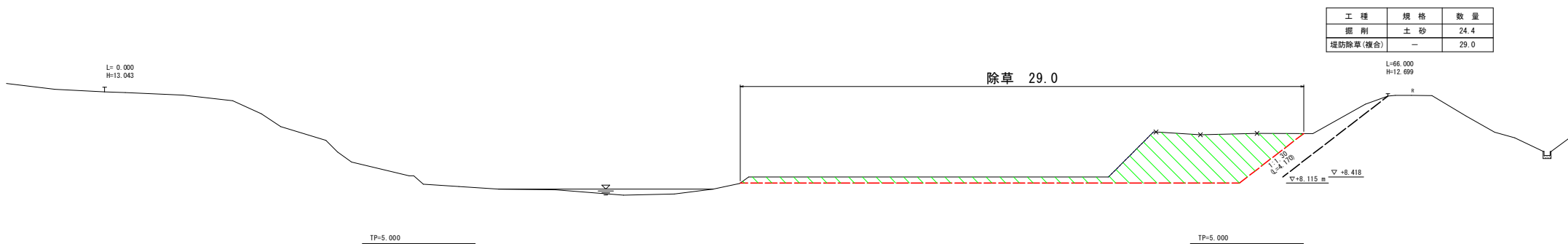
5K025



5K050



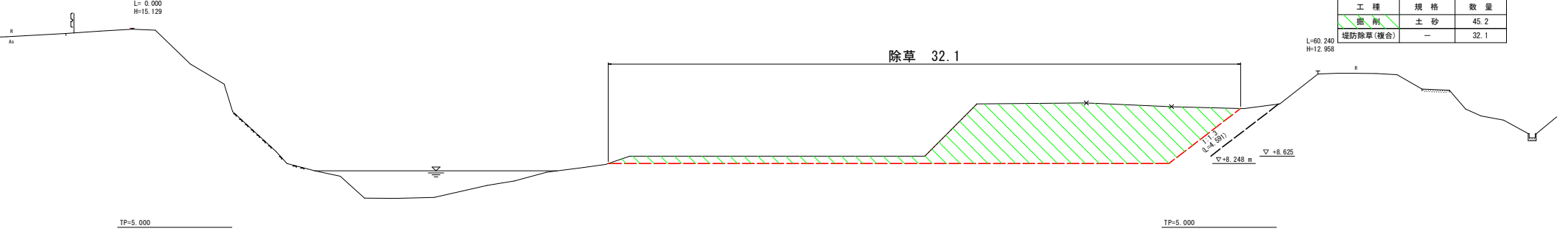
5K075



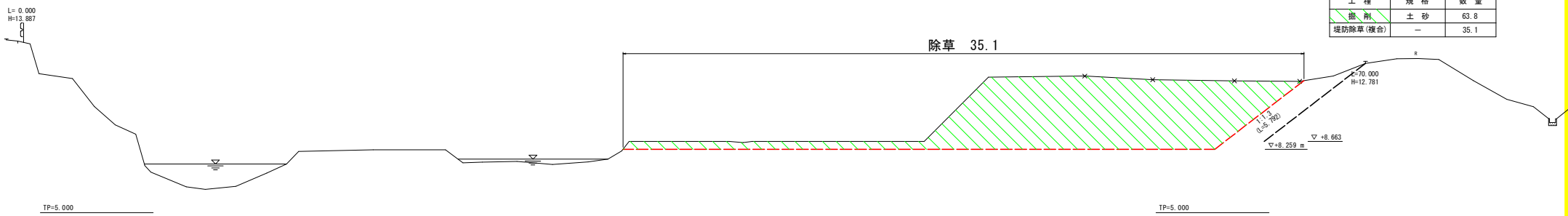
工事名	R3阿土 福井川 阿南・福井 河床掘削工事(1)		
路線名等	福井川		
工事箇所	阿南市福井町長野(第1分割)		
図面名	横断図(1)		
縮尺	S=1:100	図面番号	2 / 3
会社名			
事業者名	徳島県南部総合県民局県土整備部(阿南)		

横断面图 (2) S=1:100
5K100 ~ 5K125

5K100



5K125



工事名	R3阿土 福井川 阿南・福井 河床掘削工事(1)		
路線名等	福井川		
工事箇所	阿南市福井町奥野(第1分割)		
図面名	横断面(2)		
縮尺	S=1:100	図面番号	3 / 3
会社名			
事業者名	徳島県南部総合県民局農土整備部(阿南)		